



**КОМИТЕТ ИМУЩЕСТВЕННЫХ ОТНОШЕНИЙ  
АДМИНИСТРАЦИИ ПЕРМСКОГО МУНИЦИПАЛЬНОГО ОКРУГА**

**РЕШЕНИЕ**  
о размещении объектов № 2248

Пермский край  
Пермский округ

09.08.2024

Комитет имущественных отношений администрации Пермского муниципального округа разрешает Акционерному обществу «Газпром газораспределение Пермь» (ИНН 5902183841, ОГРН 2125902017723, почтовый адрес: 614000, г. Пермь, ул. Петропавловская, 43)

размещение объекта «газопровод давлением до 1,2 Мпа, для размещения которого не требуется разрешения на строительство»

на землях муниципальной собственности

на срок 1 год

Местоположение: Пермский край, Пермский муниципальный округ, п. Протасы, ул. Смоленская, к дому 36.

Приложение: схема предполагаемых к использованию земель или части земельного участка.

Особые условия использования:

1. При размещении объекта учесть параметры ширины проезда улично-дорожной сети, во избежание сужения полосы отвода дороги.
2. Получение разрешения на производство земляных работ.

Заместитель председателя комитета

  
(подпись, печать) **М.В. Королева**



## Схема предполагаемых к использованию земель или части земельного участка

Объект: Газопровод давлением до 1,2 Мпа, для размещения которого не требуется разрешения на строительство

Местоположение: расположенных по адресу: Пермский край, Пермский м.о., п. Протасы, ул. Смоленская, к дому 36

Площадь земель или части земельного участка, кв.м.: 178

Категория земель: земли населенных пунктов

Вид разрешенного использования: -

Каталог координат, м

№ точки границы	X	Y
n1	503855.97	2208121.12
n2	503858.73	2208112.35
n3	503859.33	2208110.44
n4	503865.52	2208113.52
n5	503874.30	2208116.20
n6	503870.97	2208126.77
n7	503861.40	2208123.76
n1	503855.97	2208121.12

Описание границ смежных землепользователей:

От точки n1 до точки n2 - земельный участок с кадастровым номером 59:32:3250001:22404

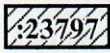
От точки n2 до точки n3 - земельный участок с кадастровым номером 59:32:3250001:22403

От точки n3 до точки n5 - земельный участок с кадастровым номером 59:32:3250001:8184

От точки n5 до точки n6 - земельный участок с кадастровым номером 59:32:3250001:8072

От точки n6 до точки n1 - земельный участок с кадастровым номером 59:32:3250001:8184

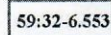
**Условные обозначения:**



- границы и номер объекта капитального строительства, сведения о которых внесены в ЕГРН



- предполагаемый участок земель, на которых планируется размещение объекта



- зоны с особыми условиями использования территории, сведения о которых внесены в ЕГРН

- граница кадастрового квартала

:3У1

- обозначение запрашиваемого земельного участка

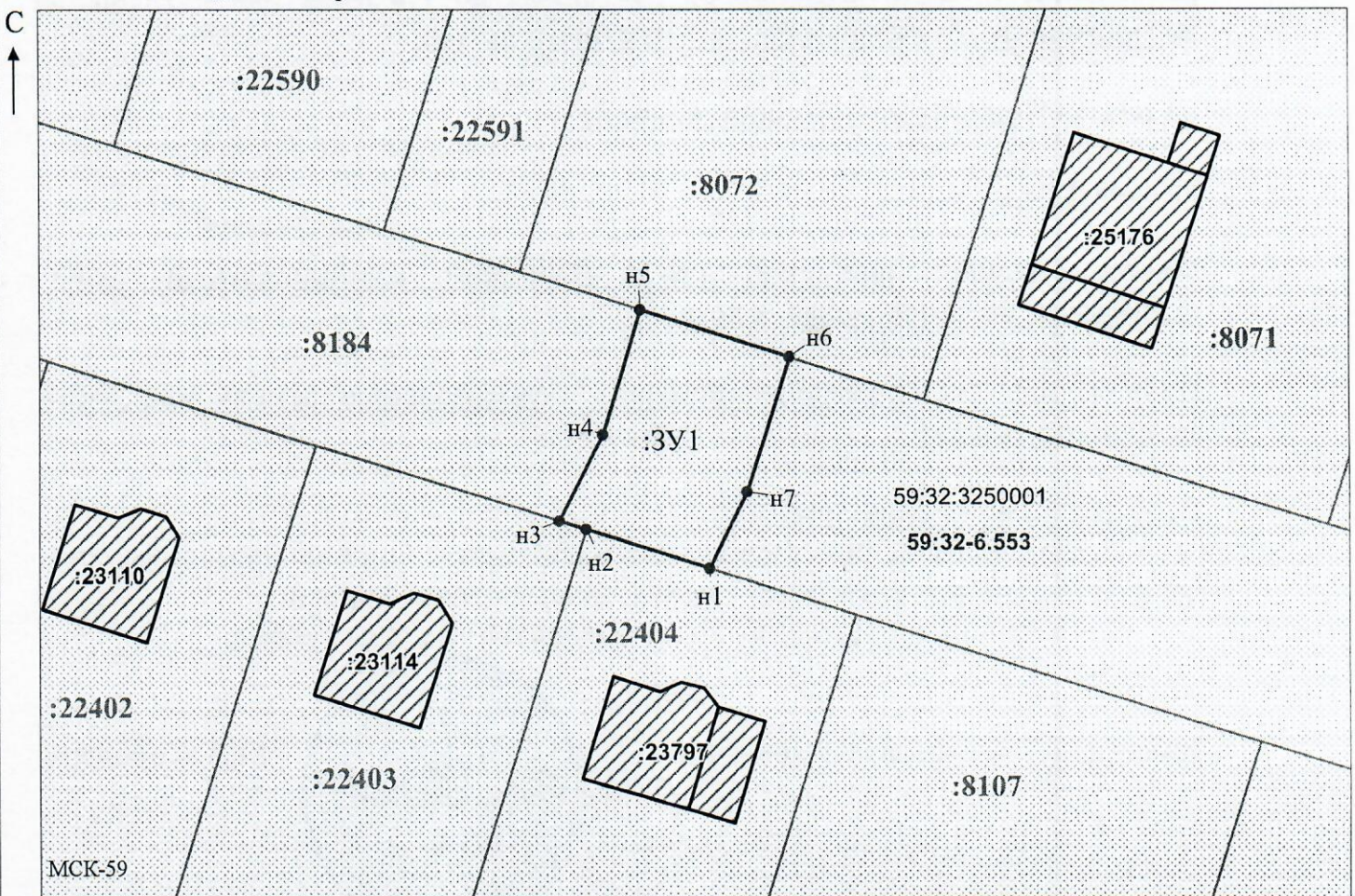


- границы и номер земельного участка, сведения о которых внесены в ЕГРН

● n1

- характерная точка границ земель или части земельного участка

59:32:3250001 - номер кадастрового квартала



Масштаб 1:500

Заявитель: \_\_\_\_\_ / Офишкина И.В.

МП

(подпись, расшифровка подписи)

(для юридических лиц и индивидуальных предпринимателей)